



STAROSTA SZYDŁOWIECKI

Plac Marii Konopnickiej 7

26-500 Szydłowiec

telefon 48 617 70 00, e-mail geodezja@szydlowiecpowiat.pl

P r o j e k t

modernizacji ewidencji gruntów i budynków

województwo: mazowieckie

powiat: szydłowiecki

jednostka ewidencyjna: 143005_5 Szydłowiec- obszar wiejski

dla obrębów:

143005_5.0002 Chustki

143005_5.0004 Jankowice

143005_5.0005 Korzyce

143005_5.0006 Krzcięcin

143005_5.0009 Omięcin

143005_5.0011 Rybianka

143005_5.0015 Świerczek

143005_5.0016 Świniów

143005_5.0018 Wilcza Wola

143005_5.0019 Wysoka

143005_5.0020 Wysocko

143005_5.0021 Zastronie

143005_5.0022 Zdziechów

Szydłowiec 2022

Spis treści

I.	Podstawy prawne	3
II.	Podstawowe informacje.....	3-5
II.1	Charakterystyka modernizowanego obiektu	3-4
II.2	Źródła danych ewidencyjnych i metody ich pozyskania	4-5
II.3	System do prowadzenia ewidencji gruntów i budynków	5
III.	Ogólne warunki dotyczące realizacji przedmiotu zamówienia	5-6
IV.	Zakres prac przewidywany do wykonania przez Wykonawcę	6-8
V.	Podział na etapy i przewidywane terminy wykonania prac.....	8
VI.	Przewidywany koszt przedsięwzięcia oraz sposób jego finansowania.....	8
VII.	Przewidywany sposób wyłonienia Wykonawcy prac.....	9

I. Podstawy prawne

Modernizację ewidencji gruntów i budynków należy przeprowadzić w oparciu o następujące przepisy prawa:

- 1) ustawa z dnia 17 maja 1989 r. - Prawo geodezyjne i kartograficzne (t.j. Dz. U. z 2021 r. poz. 1990 ze zm.),
- 2) rozporządzenie Ministra Rozwoju, Pracy i Technologii z dnia 27 lipca 2021 r. w sprawie ewidencji gruntów i budynków (t.j. Dz. U. z 2021 r. poz. 1390 ze zm.),
- 3) rozporządzenie Ministra Spraw Wewnętrznych i Administracji z dnia 18 sierpnia 2020 r. w sprawie standardów technicznych wykonywania geodezyjnych pomiarów sytuacyjnych i wysokościowych oraz opracowywania i przekazywania wyników tych pomiarów do państwowego zasobu geodezyjnego i kartograficznego. (t.j. Dz. U. z 2020 r. poz. 1429 ze zm.),
- 4) ustawa z dnia 28 września 1991 r. o lasach (t.j. Dz. U. z 2022 r. poz. 672),
- 5) rozporządzenie Rady Ministrów z dnia 15 października 2012 r. w sprawie państwowego systemu odniesień przestrzennych (Dz. U. z 2012 r. poz. 1247 ze zm.),
- 6) rozporządzenie Rady Ministrów z dnia 12 września 2012 r. w sprawie gleboznawczej klasyfikacji gruntów (Dz. U. z 2012 r. poz. 1246),
- 7) ustawa z dnia 11 września 2019 r. - Prawo zamówień publicznych (t.j. Dz. U. z 2021 r. poz. 1129 ze zm.),
- 8) ustawa z dnia 20 lipca 2017 r. – Prawo wodne (t.j. Dz. U. z 2021 r. poz. 2233 ze zm.).

Wykonawca jest zobowiązany stosować przepisy prawa, które obowiązują w trakcie realizacji zamówienia.

II. Podstawowe informacje

Cel modernizacji

Głównym założeniem procesu modernizacji jest modyfikacja i dostosowanie danych ewidencyjnych niespełniających obowiązujących standardów technicznych oraz uzupełnienie zbiorów ewidencji o brakujące dane, w szczególności dotyczące punktów granicznych, działek ewidencyjnych, użytków gruntowych, gleboznawczej klasyfikacji gruntów, budynków oraz lokali.

II.1 Charakterystyka modernizowanego obiektu.

Województwo: mazowieckie

Powiat: szydłowiecki

Jednostka ewidencyjna: 143005_5 Szydłowiec- obszar wiejski

Powierzchnia (ewidencyjna) opracowania: 5211 ha

Liczba działek: 6255

Szacunkowa liczba budynków – 2323, w tym 603 budynków ujawnionych w bazie danych EGİB

Szacunkowa liczba lokali – 0, w tym 0 lokali ujawnionych w bazie danych EGİB

Struktura użytków:

- a) użytki rolne - 4218 ha,
- b) lasy, tereny zadrzewione i zakrzewione – 754 ha,
- c) tereny zabudowane i zurbanizowane – 20 ha,
- d) drogi – 194 ha,
- e) pozostałe- 25 ha.

Opracowaniem zostaną objęte obręby ewidencyjne o następującej charakterystyce:

Numer i nazwa obrębu	Powierzchnia obrębu (ha)	Liczba działek ewidencyjnych w obrębie	Liczba działek ewidencyjnych przewidzianych do ustalenia granic	Szacowana liczba budynków, dla których należy pozyskać		Szacowana liczba lokali do ujawnienia	Powierzchnia użytków zabudowanych (ha)
				dane opisowe	dane geometryczne (w drodze pomiaru terenowego)		
*0002 Chustki	260	467	0	130	67	0	16
*0004 Jankowice	523	506	0	121	49	0	10
*0005 Korzyce	342	376	0	45	17	0	7
*0006 Krzcięcin	303	301	0	99	25	0	17
*0009 Omięcın	799	768	0	319	51	0	14
*0011 Rybianka	392	449	0	139	69	0	16
*0015 Świerczek	222	549	0	157	78	0	14
*0016 Świniów	222	258	0	42	12	0	7
*0018 Wilcza Wola	255	219	0	112	25	0	8
*0019 Wysoka	294	398	0	78	43	0	7
*0020 Wysocko	399	418	0	109	35	0	9
*0021 Zastronie	477	615	0	187	63	0	17
*0022 Zdziechów	723	931	0	182	88	0	23
Razem:	5211	6255	0	1720	622	0	164

* - obręby, w których ewidencja gruntów została założona na podstawie pomiaru bezpośredniego

Powyższe informacje zostały przygotowane wg stanu na dzień 17.03.2022 r.

II.2 Źródła danych ewidencyjnych i metody ich pozyskania

Wykaz materiałów do wykorzystania:

1. Pozioma osnowa geodezyjna 1, 2 i 3 klasy, o równomiernym pokryciu, skatalogowana w układzie „1965”, przeliczona na układ „2000” w 2007 roku oraz osnowa wykorzystana do założenia ewidencji gruntów w układzie „1965” przeliczona na układ „2000”. Dotyczy obrębów: 0002 Chustki, 0004 Jankowice, 0005 Korzyce, 0006 Krzcięcin, 0009 Omięcın, 0011 Rybianka, 0015 Świerczek, 0016 Świniów, 0018 Wilcza Wola, 0019 Wysoka, 0020 Wysocko, 0021 Zastronie, 0022 Zdziechów.
2. Operat scalenia i wymiany gruntów (obręby: 0002 Chustki, 0004 Jankowice, 0005 Korzyce, 0006 Krzcięcin, 0009 Omięcın, 0011 Rybianka, 0015 Świerczek, 0016 Świniów, 0018 Wilcza Wola, 0019 Wysoka, 0020 Wysocko, 0021 Zastronie, 0022 Zdziechów - wszystkie obręby z jednostki ewidencyjnej 143005_5

Szydłowiec - obszar wiejski biorące udział w modernizacji). Zgodnie z załącznikiem nr 5 do projektu.

3. Aktualizowana na bieżąco wektorowa mapa ewidencyjna (obręby: 0002 Chustki, 0004 Jankowice, 0005 Korzyce, 0006 Krzcięcin, 0009 Omięcin, 0011 Rybianka, 0015 Świerczek, 0016 Świniów, 0018 Wilcza Wola, 0019 Wysoka, 0020 Wysocko, 0021 Zastronie, 0022 Zdziechów - wszystkie obręby z jednostki ewidencyjnej 143005_5 Szydłowiec - obszar wiejski biorące udział w modernizacji) wykonana na podstawie mapy obszaru scalenia.
4. Aktualizowana na bieżąco wektorowa mapa zasadnicza, założona w 2017 roku w układzie PL-2000, wykonana na podstawie danych z pomiaru bezpośredniego (budynki), dla której granice nieruchomości przyjęto według istniejącej mapy ewidencyjnej.
5. Dokumentacja w zakresie gleboznawczej klasyfikacji gruntów, którą stanowią operaty klasyfikacyjne dla poszczególnych obrębów, opracowane w okresie założenia ewidencji gruntów oraz późniejsze opracowania jednostkowe zmienionych użytków gruntowych, znajdujące się w PZGiK.
6. Dokumentacja w zakresie gleboznawczej klasyfikacji gruntów, którą stanowią operaty klasyfikacyjne dla poszczególnych obrębów, opracowane w okresie założenia ewidencji gruntów oraz późniejsze opracowania jednostkowe zmienionych użytków gruntowych, znajdujące się w PZGiK.
7. Opracowania jednostkowe dotyczące:
 - a) podziału działek - 556, w tym w postaci elektronicznej 344,
 - b) rozgraniczeń 19, w tym w postaci elektronicznej 11,
 - c) wznowienia znaków/wyznaczenia punktów granicznych 60, w tym w postaci elektronicznej 36,
 - d) ustalenia granic działek ewidencyjnych 0, w tym w postaci elektronicznej 0,
 - e) inwentaryzacji budynków 2109, w tym w postaci elektronicznej 1274,-, z czego 0 % operatów wymienionych w pkt. a) – e) zostało sporządzonych w lokalnym układzie współrzędnych.

UWAGA: Dane dotyczące granic działek z operatów jednostkowych wprowadzane są na wektorową mapę ewidencyjną od roku 2015.

Materiały PZGiK niezbędne do wykonania modernizacji EGiB, zostaną udostępnione w postaci: elektronicznej. Materiały w wersji elektronicznej zostaną udostępnione z wykorzystaniem usług sieciowych lub na wskazany przez Wykonawcę serwer FTP.

Materiały w postaci analogowej zostaną przekazane Wykonawcy do wykorzystania w terminie 5 dni roboczych od dnia podpisania umowy. Udostępnienie materiałów zasobu w postaci analogowej będzie potwierdzane w protokole przekazania podpisanym przez Wykonawcę i Zamawiającego.

II.3 System do prowadzenia ewidencji gruntów i budynków

Część opisowa prowadzona jest w systemie: EWOPIS.

Część geometryczna prowadzona jest w systemie: EWMAPA.

Część opisowa i geometryczna są ze sobą zintegrowane.

III. *Ogólne warunki dotyczące realizacji przedmiotu zamówienia*

1. W pracach dotyczących przedmiotu zamówienia stosuje się układ współrzędnych płaskich prostokątnych PL-2000, o którym mowa w § 13 rozporządzeniu Rady Ministrów z dnia

15 października 2012 r. w sprawie państwowego systemu odniesień przestrzennych.

2. W przypadku wystąpienia wątpliwości dotyczących wykorzystania materiałów zasobu, Zamawiający podejmie decyzję, co do zakresu i sposobu wykorzystania konkretnego materiału zasobu.
3. W trakcie realizacji zamówienia Wykonawca założy roboczą bazę danych geometrycznych, którą będzie na bieżąco aktualizował. Wykonawca ma obowiązek udostępnienia roboczej bazy danych Zamawiającemu na dowolnym etapie realizacji zamówienia.
4. Przedmiot zamówienia jest podzielony na etapy opisane w rozdziale V,
5. Prace wykonane w ramach każdego z etapów wymienionych w rozdziale V podlegają kontroli przez Zamawiającego.

Warunkiem przystąpienia do kolejnego etapu prac, jest odbiór dotychczas zrealizowanego etapu.

6. Wykonawcy przysługuje wynagrodzenie za każdy ukończony etap prac, zgodnie z rozdziałem VI. Wynagrodzenie Wykonawcy będzie wypłacane na podstawie faktury dostarczonej Zamawiającemu.

IV. Zakres prac przewidywany do wykonania przez Wykonawcę

Pozyskanie danych dotyczących przebiegu granic działek ewidencyjnych, uzupełnienie ewidencji o dane dotyczące budynków, aktualizacja użytków gruntowych na terenach zabudowanych i zurbanizowanych dla obrębów ewidencyjnych zlokalizowanych w granicach jednostki ewidencyjnej 143005_5 Szydłowiec - obszar wiejski.

1. Analiza istniejących materiałów zasobu i ocena ich przydatności, w zakresie możliwości wykorzystania do realizacji prac modernizacyjnych.
2. Wykonanie pomiaru kontrolnego (zalecana technika GNSS), istniejących punktów osnowy geodezyjnej służącej do założenia ewidencji gruntów, a następnie z wykorzystaniem danych z dzienników pomiarowych znajdujących się w PZGiK, ponowne wyrównanie tej osnowy.
3. Pozyskanie danych położenia punktów granicznych na granicy powiatów, dla działek ewidencyjnych wykazanych w załączniku nr 4 do projektu.
4. Pozyskanie danych dotyczących przebiegu granic działek ewidencyjnych i opisujących je punktów granicznych:
 - a) dla działek, których ustalenie granic zostało potwierdzone w protokołach granicznych, w operatach geodezyjnych przyjętych do zasobu, położenie granic działek i opisujących je współrzędnych punktów granicznych, należy przyjąć z tych opracowań;
 - b) dla działek, których granice zostały opracowane w lokalnym lub już nieobowiązującym układzie współrzędnych, należy dokonać przeliczenia współrzędnych tych granic do obowiązującego układu PL-2000. Preferowaną formą przeliczenia jest odszukanie i przeliczenie osnowy ewidencyjnej, transformacja układów oraz użycie form Hausbrandta;
 - c) dla obrębów, w których ewidencja gruntów została założona w oparciu o **pomiar bezpośredni**, położenie granic działek i opisujących je współrzędnych punktów granicznych, należy ponownie obliczyć

wykorzystując wyrównaną osnowę (patrz pkt 2) oraz dane pomiarowe znajdujące się w operacie założenia ewidencji gruntów. Dotyczy 25315 odcinków granic działek;

- d) ustalenie wartości atrybutów punktów granicznych,
 - e) w przypadku wystąpienia atrybutów ISD punktów granicznych „nie spełnia” Wykonawca podniesie dokładność położenia tych punktów (ISD jako „spełnia” stosując odpowiednie przewidziane prawem procedury. Szacuje się, że ilość punktów dla których atrybut ISD nie będzie spełniał standardów dokładnościowych nie przekroczy 5% wszystkich w modernizowanej jednostce.
5. Kontrola i doprowadzenie do spójności danych geometrycznych i opisowych ewidencji gruntów i budynków, w zakresie działek, klasoużytków i budynków.
6. Przygotowanie roboczej mapy ewidencyjnej z uwzględnieniem danych pozyskanych w ramach prac opisanych w pkt 1-4.

Prace wyszczególnione w pkt 1-5 będą podlegać kontroli przez Zamawiającego.

7. Wykonawca będzie uczestniczył w zorganizowanych przez starostwo zebraniach informacyjnych zorganizowanych dla właścicieli i władających nieruchomościami zlokalizowanymi na obszarze objętym modernizacją EGiB. Na zorganizowanych spotkaniach wykonawca przedstawi zakres realizowanych prac modernizacyjnych i harmonogram ich wykonania.
8. Protokolarne ustalenie granic działek ewidencyjnych i pomiar opisujących te granice punktów granicznych, zgodnie z zasadami określonymi w § 32 i 33 rozporządzenia [2]. Dotyczy 389 działek ewidencyjnych wskazanych przez Zamawiającego w załączniku nr 6 do projektu modernizacji.
9. Skompletowanie materiałów i informacji zgromadzonych w PZGiK, uzupełnionych w niezbędnym zakresie terenowymi pomiarami geodezyjnymi oraz czynnościami ustalenia przebiegu granic, w celu:
- a) wyeliminowania z operatu ewidencyjnego działek o niejednorodnym stanie prawnym i ujawnienia w ich miejsce nowych działek ewidencyjnych o jednorodnym stanie prawnym. Dotyczy 4 działek ewidencyjnych obecnie wykazanych w EGiB, które przedstawia załącznik nr 1;
 - b) wyeliminowania z operatu ewidencyjnego działek niespełniających definicji działki ewidencyjnej, określonej w § 7 rozporządzenia [2], np. dwa obszary oznaczone jednym numerem działki, przedzielone drogą lub rowem. Dotyczy 1 działki, którą przedstawia załącznik nr 1;
 - c) wyeliminowania rozbieżności występujących na granicach sąsiadujących ze sobą obrębów ewidencyjnych (w tym obrębów zlokalizowanych w sąsiedniej gminie lub powiecie).
10. Pomiar w terenie budynków, dla których brak jest dokumentacji w PZGiK (wykonanej w państwowym układzie współrzędnych). Pomiarom należy objąć także istniejące w terenie budynki ewidencyjne, które zostały przebudowane lub rozbudowane.
11. Pozyskanie opisowych danych ewidencyjnych dotyczących budynków oraz lokali na podstawie:
- a) dokumentacji architektoniczno–budowlanej
 - b) dokumentacji PZGiK,
 - c) wywiadu terenowego.
12. Porównanie prowadzonej przez starostę mapy ewidencyjnej z terenem w zakresie użytków gruntowych.
13. Pomiar zmienionych w sposób trwały użytków gruntowych. Przewidywane zmiany w zakresie użytków gruntowych będą realizowane dla 1076 działek w zakresie użytków obejmujących grunty zabudowane i

zurbanizowane oraz gruntów rolnych zabudowanych, jak również użytki kopalne dla 97 działek wykazanych w załączniku nr 3 do projektu.

14. Obliczenie powierzchni działek i rozliczenie użytków gruntowych i konturów klasyfikacyjnych zgodnie z przepisami § 8, 9, 10 oraz § 16 pkt 2-4 rozporządzenia [3].
15. Przygotowanie roboczej bazy danych ewidencji gruntów i budynków, zaktualizowanej o wyniki prac wyszczególnionych w pkt 4-13.
16. Przygotowanie projektu operatu opisowo-kartograficznego, który będzie podlegał wyłożeniu do wglądu zainteresowanych podmiotów.

Prace wyszczególnione w pkt 7-15 będą podlegać kontroli przez Zamawiającego.

17. Wykonawca będzie uczestniczył w wyłożeniu projektu operatu opisowo-kartograficznego do publicznego wglądu oraz zbierze i przekaże Zamawiającemu uwagi zainteresowanych podmiotów do tych danych.
18. Wykonawca weźmie udział w rozstrzygnięciu zgłoszonych do projektu operatu opisowo-kartograficznego uwag.
19. Wykonawca przygotowuje i przekaże Zamawiającemu utworzone ostateczne pliki, umożliwiające zasilenie bazy danych ewidencji gruntów i budynków rezultatami prac modernizacyjnych, zawierającymi w szczególności zmiany wynikające z uznania za zasadne uwag zgłoszonych do projektu operatu opisowo-kartograficznego.

V. Podział na etapy i przewidywane terminy wykonania prac

Wyszczególnione w punkcie IV prace zostaną wykonane w trzech etapach.

Etap I – obejmować będzie prace wyszczególnione w rozdziale IV.1-3 i 10-13.

Termin realizacji I etapu 5 miesięcy od podpisania umowy.

Etap II – obejmować będzie prace wyszczególnione w rozdziale IV.4-9 i 14-16.

Termin realizacji II etapu 10 miesięcy od daty podpisania umowy.

Etap III – obejmować będzie prace wyszczególnione w rozdziale IV.17-19.

Termin realizacji III etapu 14 miesięcy od daty podpisania umowy.

Szacowany termin zakończenia modernizacji ewidencji gruntów i budynków to 30 września 2023r.

Zamawiający po każdym zrealizowanym etapie dokona kontroli wykonanych prac w terminie nie dłuższym niż 15 dni roboczych.

VI. Przewidywany koszt przedsięwzięcia oraz sposób jego finansowania

1. Przewidywany koszt realizacji zamówienia wg cen bieżących szacuje się na 216355 zł.
2. Wykonawcy za każdy zrealizowany etap zamówienia przysługuje wynagrodzenie:
 - a) Etap I – 40 % kwoty umowy,
 - b) Etap II – 40 % kwoty umowy,
 - c) Etap III – 20 % kwoty umowy.
3. Finansowanie tego projektu będzie realizowane ze środków PZGiK i dotacji 71012.

VII. Przewidywany sposób wyłonienia Wykonawcy prac

Wykonawca prac zostanie wybrany w wyniku przeprowadzenia postępowania o udzielenie zamówienia publicznego zgodnie zapisami ustawy Prawo zamówień publicznych.

Załącznik nr 1 do projektu modernizacji ewidencji gruntów i budynków


Lista działek o niejednorodnym stanie prawnym oraz działek niespełniających definicji działki ewidencyjnej (IV.9.a i V.9.b)

Lp	Nazwa obrębu	Numer działki
1	Rybianka	389/1
2	Rybianka	373
3	Rybianka	384
4	Rybianka	390
5	Rybianka	330


Załącznik nr 2 do modernizacji ewidencji gruntów i budynków

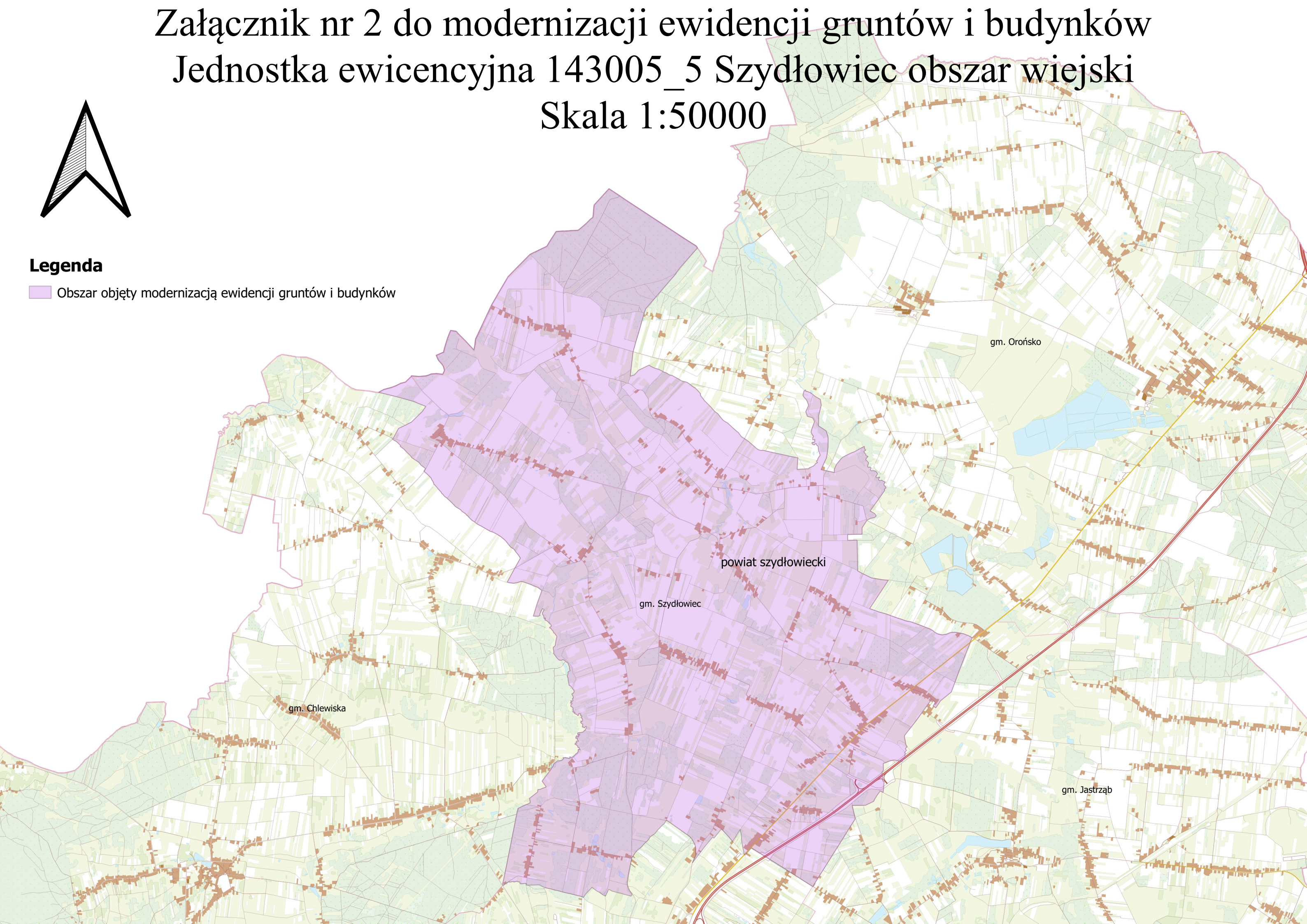
Jednostka ewidencyjna 143005_5 Szydłowiec obszar wiejski

Skala 1:50000



Legenda

 Obszar objęty modernizacją ewidencji gruntów i budynków



Załącznik nr 3 do projektu modernizacji ewidencji gruntów i budynków

Lista działek podlegających do weryfikacji zasięgu użytków kopalnych (IV.13)

Lp	Nazwa obrębu	Numer działki
1	Chustki	253
2	Chustki	254
3	Chustki	255
4	Chustki	256
5	Chustki	257
6	Chustki	258
7	Chustki	306/1
8	Chustki	306/2
9	Chustki	307/1
10	Chustki	307/2
11	Chustki	308
12	Chustki	309
13	Chustki	310/4
14	Chustki	311/4
15	Chustki	312/2
16	Chustki	314/2
17	Chustki	315/2
18	Chustki	316/2
19	Chustki	317/2
20	Chustki	319/2
21	Chustki	321/2
22	Chustki	322/2
23	Chustki	323/2
24	Chustki	324/2
25	Chustki	64/2
26	Chustki	66/2
27	Chustki	69/2
28	Chustki	244/2
29	Chustki	245/2

30	Chustki	245/3
31	Jankowice	276
32	Jankowice	405/6
33	Jankowice	406/5
34	Jankowice	242
35	Jankowice	243
36	Jankowice	244
37	Jankowice	406/6
38	Jankowice	406/2
39	Jankowice	406/7
40	Jankowice	406/3
41	Jankowice	412/1
42	Jankowice	412/2
43	Świniów	12
44	Jankowice	462
45	Omięcin	275/1
46	Omięcin	276
47	Omięcin	277
48	Omięcin	278
49	Omięcin	279
50	Omięcin	280/1
51	Wysoka	254/2
52	Wysoka	256/3
53	Wysoka	256/4
54	Wysoka	258/2
55	Wysoka	259/1
56	Wysoka	259/2
57	Wysoka	263
58	Wysoka	267
59	Wysoka	268
60	Wysoka	269
61	Wysoka	270
62	Wysoka	271

63	Wysoka	272
64	Wysoka	273
65	Wysoka	274
66	Wysoka	275
67	Wysoka	276
68	Wysoka	277
69	Wysoka	278
70	Wysoka	279
71	Wysoka	280
72	Wysoka	281
73	Wysoka	282
74	Wysoka	283/2
75	Wysoka	294/1
76	Wysoka	294/2
77	Wysoka	295
78	Wysocko	64
79	Wysocko	65
80	Wysocko	27
81	Zastronie	216
82	Zastronie	217
83	Zastronie	317/2
84	Zdziechów	261
85	Zdziechów	468
86	Zdziechów	469
87	Zdziechów	470
88	Zdziechów	472
89	Zdziechów	565
90	Zdziechów	341
91	Zdziechów	340/4
92	Zdziechów	453/2
93	Zdziechów	453/1
94	Zdziechów	502
95	Zdziechów	261

96	Zdziechów	378
97	Zdziechów	361

Załącznik nr 4. Działki ewidencyjne na granicy powiatów(IV.3).

Lp.	Identyfikator działki
1	143005_5.0009.743
2	143005_5.0009.739
3	143005_5.0009.27
4	143005_5.0009.25
5	143005_5.0009.23
6	143005_5.0009.22
7	143005_5.0009.21
8	143005_5.0009.20
9	143005_5.0009.18
10	143005_5.0009.17
11	143005_5.0009.16
12	143005_5.0009.14
13	143005_5.0009.12
14	143005_5.0009.6
15	143005_5.0009.4
16	143005_5.0009.3
17	143005_5.0009.2
18	143005_5.0009.1
19	143005_5.0009.29
20	143005_5.0009.30
21	143005_5.0009.31
22	143005_5.0009.32
23	143005_5.0009.33
24	143005_5.0009.34
25	143005_5.0009.35
26	143005_5.0009.36
27	143005_5.0009.37
28	143005_5.0009.38
29	143005_5.0009.39
30	143005_5.0009.40
31	143005_5.0009.41
32	143005_5.0009.42
33	143005_5.0009.43
34	143005_5.0009.44
35	143005_5.0009.45
36	143005_5.0009.46

Lp.	Identyfikator działki
37	143005_5.0009.47
38	143005_5.0009.48
39	143005_5.0009.49
40	143005_5.0009.50
41	143005_5.0009.51
42	143005_5.0009.52
43	143005_5.0009.53
44	143005_5.0009.54
45	143005_5.0009.55
46	143005_5.0009.56
47	143005_5.0009.57
48	143005_5.0009.58
49	143005_5.0009.59
50	143005_5.0009.60
51	143005_5.0009.61
52	143005_5.0009.62
53	143005_5.0009.63
54	143005_5.0009.64
55	143005_5.0009.65
56	143005_5.0009.66
57	143005_5.0009.67
58	143005_5.0009.68
59	143005_5.0009.69
60	143005_5.0009.70
61	143005_5.0009.71
62	143005_5.0009.72
63	143005_5.0009.73
64	143005_5.0009.74
65	143005_5.0009.75
66	143005_5.0009.76
67	143005_5.0009.77
68	143005_5.0009.78
69	143005_5.0009.79
70	143005_5.0009.80
71	143005_5.0009.81
72	143005_5.0009.82

Lp.	Identyfikator działki
73	143005_5.0009.124
74	143005_5.0009.736
75	143005_5.0009.725
76	143005_5.0009.724
77	143005_5.0009.723
78	143005_5.0009.235
79	143005_5.0009.244
80	143005_5.0009.240
81	143005_5.0009.239
82	143005_5.0009.238
83	143005_5.0009.239
84	143005_5.0009.236
85	143005_5.0009.349
86	143005_5.0009.350
87	143005_5.0009.411
88	143005_5.0009.445
89	143005_5.0009.471
90	143005_5.0005.1/2
91	143005_5.0005.339
92	143005_5.0005.340
93	143005_5.0005.3
94	143005_5.0005.5
95	143005_5.0005.6
96	143005_5.0005.7
97	143005_5.0005.342
98	143005_5.0005.343
99	143005_5.0005.12/2
100	143005_5.0005.12/1
101	143005_5.0005.4
102	143005_5.0005.12/3
103	143005_5.0005.39/1
104	143005_5.0005.40/2
105	143005_5.0005.41/2
106	143005_5.0005.44/2
107	143005_5.0005.45/1

Załącznik nr 5. Operaty scaleniowe w modernizowanych obrębach (II.2.2).

Obręb	Numer operatu	Nr. decyzji scaleniowej
143005_5.0002 Chustki	P.1430.1996.272	Decyzja Kierownika Urzędu Rejonowego w Szydłowcu nr G.III.6014/6/2/97/98 z dnia 07.07.1998r.
143005_5.0004 Jankowice	P.1430.1979.62	Decyzja Wojewody Radomskiego Nr 146/78 z dnia 30.12.1978r.
143005_5.0005 Korzyce	P.1430.1991.111	Decyzja Urzędu Miasta i Gminy w Szydłowcu Nr G.II.7424/23/89 z dnia 29.12.1989r.
143005_5.0006 Krzcięcin	P.1430.1991.119	Decyzja Urzędu Miasta i Gminy w Szydłowcu Nr G.II.7424/16/89 z dnia 29.12.1989r.
143005_5.0009 Omięcín	P.1430.1990.162	G.II.7424/23/89 z dnia 28.12.1989 roku
143005_5.0011 Rybianska	P.1430.1979.62	Decyzja Wojewody Radomskiego Nr 146/78 z dnia 30.12.1978r.
143005_5.0015 Świerczek	P.1430.1996.266	Decyzja Kierownika Urzędu Rejonowego w Szydłowcu nr G.III.6014/16/95 z dnia 27.12.1995r.
143005_5.0016 Świniów	P.1430.1992.200	Decyzja Urzędu Rejonowego w Szydłowcu nr G.III.7424/11/91 z dnia 13.12.1991 roku
143005_5.0018 Wilcza Wola	P.1430.1991.109	Decyzja Urzędu Miasta i Gminy w Szydłowcu Nr G.II.7424/22/89 z dnia 06.12.1989r.
143005_5.0019 Wysoka	P.1430.1972.19	Decyzja Nr. 21/70 Prezydium Powiatowej Rady Narodowej w Szydłowcu z dnia 1 października 1970r.
143005_5.0020 Wysocko	P.1430.1979.62	Decyzja Wojewody Radomskiego Nr 146/78 z dnia 30.12.1978r.
143005_5.0021 Zastronie	P.1430.2002.130	Decyzja Starosty Szydłowieckiego nr GN-6017-6-1-9/04 z dnia 15.12.2004r.
143005_5.0022 Zdziechów	P.1430.1992.405	Decyzja Burmistrza Miasta Szydłowca nr G.II.7424/18/90 z dnia 14.12.1990 roku

Załącznik nr 6 do projektu modernizacji ewidencji gruntów i budynków

Lista działek ewidencyjnych przewidzianych do ustalenia granic (IV.8).

Lp.	Numer i nazwa obrębu	Nr działki
1	0004 Jankowice	399, 400, 351
2	0011 Rybianka	388, 389
3	0018 Wilcza Wola	43/3, 43/2, 43/1, 47/1, 47/2, 47/3, 56/1, 56/2, 84/3, 84/4, 84/5, 84/6
4	0019 Wysoka	1, 2, 3, 4, 5, 6, 7, 8, 9/1, 9/3, 9/4, 10, 11, 12, 13, 14, 15, 16, 17/1, 17/3, 17/5, 17/6, 18, 19, 20, 21, 22, 23, 24, 25, 26, 27, 28, 29/1, 29/2, 30, 31, 32, 33, 34, 35, 36, 37, 38/1, 38/2, 39, 40, 41, 42, 43, 44, 45, 46, 47, 48, 49, 50, 51, 52, 53, 54, 55, 56, 57, 58, 59, 60, 61, 62, 63, 64, 65, 66, 67, 68/1, 68/2, 68/3, 69/1, 69/2, 69/3, 70, 72, 73, 74, 75, 76/1, 76/2, 77/1, 77/2, 78, 79, 80, 81, 82, 83, 84/1, 84/2, 85, 86, 87, 88, 89, 90, 91, 92, 93, 94, 95/1, 95/2, 95/3, 96/1, 96/2, 96/3, 97, 98, 100, 101, 102, 103, 104, 105, 106, 107, 108, 109, 110, 111/1, 111/2, 112, 113, 114/1, 115/1, 116, 117, 118, 119, 120, 121, 122, 123, 124, 125, 126/1, 126/2, 127, 128, 129, 130, 131, 132/3, 132/4, 132/5, 132/6, 132/7, 132/8, 133, 134/1, 134/2, 135/1, 135/2, 136/1, 136/2, 137, 138, 139, 140/1, 140/3, 140/4, 140/6, 140/7, 140/8, 141/1, 141/2, 141/4, 141/5, 142, 143/1, 143/4, 143/5, 143/6, 143/7,

	143/8, 143/9, 144, 146/2, 146/3, 146/4, 147, 148, 149, 150, 151/1, 151/2, 152, 153, 154, 155, 157, 158, 159, 160, 161/1, 161/2, 163, 164, 165, 166, 167/1, 167/2, 168, 169/1, 169/2, 169/3, 170/1, 170/2, 171/1, 171/2, 171/3, 172/1, 172/2, 172/3, 173, 174, 175, 176/1, 176/2, 177, 178, 179, 180, 181, 182/1, 182/2, 182/3, 183/1, 183/2, 183/3, 183/4, 183/5, 184, 185, 186, 187, 188, 189, 190, 191, 192/2, 193, 194, 195, 196, 197, 198, 199, 200, 201, 202, 203, 204, 205, 206, 207, 208, 209, 210, 211, 212, 213, 214, 215, 216, 217, 218, 219, 220, 221/1, 221/2, 222, 2, 224, 225, 226, 227, 228, 230, 231, 233/3, 233/4, 234, 235/1, 235/2, 236, 237, 238, 239, 240, 241, 242, 243/2, 243/3, 243/4, 244/1, 244/2, 245, 247, 248/2, 248/5, 249, 250, 251, 252, 253, 254/1, 254/2, 255, 256/3, 256/4, 256/5, 257, 258/1, 258/2, 258/3, 259/1, 259/2, 260, 261, 262, 263, 264, 265, 266, 267, 268, 269, 270, 271, 272, 273, 274, 275, 276, 277, 278, 279, 280, 281, 282, 283/1, 283/2, 284, 285, 286, 287, 288, 289, 290, 291, 292, 293, 294/1, 294/2, 295, 296, 297, 298, 299, 300, 301, 302, 303, 304/1
--	--