



STAROSTA SZYDŁOWIECKI

Plac Marii Konopnickiej 7

26-500 Szydłowiec

telefon 48 617 70 00, e-mail geodezja@szydlowiecpowiat.pl

P r o j e k t

modernizacji ewidencji gruntów i budynków

województwo: mazowieckie

powiat: szydłowiecki

jednostka ewidencyjna: 143002_2 Jastrząb

dla obrębów: 143002_2.0001 Jastrząb

143002_2.0002 Gąsawy Rządowe

143002_2.0003 Gąsawy Plebańskie

143002_2.0004 Kuźnia Wieś

143002_2.0005 Kuźnia Kolonia

143002_2.0006 Lipienice

143002_2.0007 Nowy Dwór

143002_2.0008 Orłów

143002_2.0009 Śmilów

143002_2.0010 Wola Lipieniecka Duża

143002_2.0011 Wola Lipieniecka Mała

Szydłowiec 2022

Spis treści

| | | |
|------|---|---|
| I. | Podstawy prawne | 3 |
| II. | Podstawowe informacje..... | 3 |
| II.1 | Charakterystyka modernizowanego obiektu | 3 |
| II.2 | Źródła danych ewidencyjnych i metody ich pozyskania | 4 |
| II.3 | System do prowadzenia ewidencji gruntów i budynków | 5 |
| III. | Ogólne warunki dotyczące realizacji przedmiotu zamówienia | 6 |
| IV. | Zakres prac przewidywany do wykonania przez Wykonawcę | 6 |
| V. | Podział na etapy i przewidywane terminy wykonania prac | 8 |
| VI. | Przewidywany koszt przedsięwzięcia oraz sposób jego finansowania..... | 9 |
| VII. | Przewidywany sposób wyłonienia Wykonawcy prac..... | 9 |

I. Podstawy prawne

Modernizację ewidencji gruntów i budynków należy przeprowadzić w oparciu o następujące przepisy prawa:

- 1) ustawa z dnia 17 maja 1989 r. - Prawo geodezyjne i kartograficzne (t.j. Dz. U. z 2021 r. poz. 1990 ze zm.),
- 2) rozporządzenie Ministra Rozwoju, Pracy i Technologii z dnia 27 lipca 2021 r. w sprawie ewidencji gruntów i budynków (t.j. Dz. U. z 2021 r. poz. 1390 ze zm.),
- 3) rozporządzenie Ministra Spraw Wewnętrznych i Administracji z dnia 18 sierpnia 2020 r. w sprawie standardów technicznych wykonywania geodezyjnych pomiarów sytuacyjnych i wysokościowych oraz opracowywania i przekazywania wyników tych pomiarów do państwowego zasobu geodezyjnego i kartograficznego. (t.j. Dz. U. z 2020 r. poz. 1429 ze zm.),
- 4) ustawa z dnia 28 września 1991 r. o lasach (t.j. Dz. U. z 2022 r. poz. 672),
- 5) rozporządzenie Rady Ministrów z dnia 15 października 2012 r. w sprawie państwowego systemu odniesień przestrzennych (Dz. U. z 2012 r. poz. 1247 ze zm.),
- 6) rozporządzenie Rady Ministrów z dnia 12 września 2012 r. w sprawie gleboznawczej klasyfikacji gruntów (Dz. U. z 2012 r. poz. 1246),
- 7) ustawa z dnia 11 września 2019 r. - Prawo zamówień publicznych (t.j. Dz. U. z 2021 r. poz. 1129 ze zm.),
- 8) ustawa z dnia 20 lipca 2017 r. – Prawo wodne (t.j. Dz. U. z 2021 r. poz. 2233 ze zm.).

Wykonawca jest zobowiązany stosować przepisy prawa, które obowiązują w trakcie realizacji zamówienia.

II. Podstawowe informacje

Cel modernizacji

Głównym założeniem procesu modernizacji jest modyfikacja i dostosowanie danych ewidencyjnych niespełniających obowiązujących standardów technicznych oraz uzupełnienie zbiorów ewidencji o brakujące dane, w szczególności dotyczące punktów granicznych, działek ewidencyjnych, użytków gruntowych, gleboznawczej klasyfikacji gruntów, budynków oraz lokali.

II.1 Charakterystyka modernizowanego obiektu.

Województwo: mazowieckie

Powiat: szydłowiecki

Jednostka ewidencyjna: 143002_2 Jastrząb

Powierzchnia opracowania: 5450 ha

Liczba działek: 7508

Szacunkowa liczba budynków – 6356, w tym 1116 budynków ujawnionych w bazie danych EGİB

Szacunkowa liczba lokali – 52, w tym 52 lokali ujawnionych w bazie danych EGİB

Struktura użytków:

- a) użytki rolne - 4224 ha,
- b) lasy, tereny zadrzewione i zakrzewione – 803 ha,
- c) tereny zabudowane i zurbanizowane – 157 ha,
- d) drogi – 221 ha,
- e) pozostałe 45 ha.

Opracowaniem zostaną objęte obręby ewidencyjne o następującej charakterystyce:

| Numer i nazwa obrębu | Powierzchnia obrębu (ha) | Liczba działek ewidencyjnych w obrębie | Liczba działek ewidencyjnych przewidzianych do ustalenia granic | Szacowana liczba budynków, dla których należy pozyskać | | Szacowana liczba lokali do ujawnienia | Powierzchnia użytków zabudowanych (ha) |
|-----------------------------|--------------------------|--|---|--|---|---------------------------------------|--|
| | | | | dane opisowe | dane geometryczne (w drodze pomiaru terenowego) | | |
| *0001 Jastrząb | 1255 | 1615 | 0 | 837 | 131 | 11 | 68 |
| *0002 Gąsawy Rządowe | 873 | 1128 | 0 | 1123 | 62 | 0 | 49 |
| *0003 Gąsawy Plebańskie | 483 | 508 | 0 | 343 | 39 | 0 | 14 |
| *0004 Kuźnia Wieś | 296 | 383 | 0 | 245 | 17 | 0 | 6 |
| *0005 Kuźnia Kolonia | 302 | 575 | 0 | 215 | 44 | 0 | 13 |
| *0006 Lipienice | 695 | 1059 | 0 | 808 | 67 | 39 | 33 |
| *0007 Nowy Dwór | 379 | 740 | 0 | 238 | 11 | 0 | 14 |
| *0008 Orłów | 250 | 436 | 0 | 307 | 41 | 0 | 12 |
| *0009 Śmiłów | 200 | 220 | 0 | 211 | 16 | 2 | 9 |
| *0010 Wola Lipieniecka Duża | 417 | 478 | 0 | 696 | 28 | 0 | 13 |
| *0011 Wola Lipieniecka Mała | 300 | 366 | 0 | 341 | 12 | 0 | 13 |
| Razem: | 5450 | 7508 | 0 | 5364 | 468 | 52 | 244 |

* - obręby, w których ewidencja gruntów została założona na podstawie pomiaru bezpośredniego

Powyższe informacje zostały przygotowane wg stanu na dzień 08.03.2022 r.

II.2 Źródła danych ewidencyjnych i metody ich pozyskania

Wykaz materiałów do wykorzystania:

1. Pozioma osnowa geodezyjna 1, 2 i 3 klasy, o równomiernym pokryciu, skatalogowana w układzie „1965”, przeliczona na układ „2000” w 2007 roku oraz osnowa wykorzystana do założenia ewidencji gruntów w układzie „1965” przeliczona na układ „2000”. Dotyczy obrębów 0001 Jastrząb, 0002 Gąsawy Rządowe, 0003 Gąsawy Plebańskie, 0004 Kuźnia Wieś, 0005 Kuźnia Kolonia, 0006 Lipienice, 0007 Nowy Dwór, 0008 Orłów, 0009 Śmiłów, 0010 Wola Lipieniecka Duża, 0011 Wola Lipieniecka Mała.
2. Operat scalenia i wymiany gruntów (obruby: 0001 Jastrząb, 0002 Gąsawy Rządowe, 0003 Gąsawy Plebańskie, 0004 Kuźnia Wieś, 0005 Kuźnia Kolonia, 0006 Lipienice, 0007 Nowy Dwór, 0008

Orłów, 0009 Śmiłów, 0010 Wola Lipieniecka Duża, 0011 Wola Lipieniecka Mała - wszystkie obręby z jednostki ewidencyjnej 143002_2 Jastrząb biorące udział w modernizacji), zgodnie z załącznikiem nr 5.

3. Aktualizowana na bieżąco wektorowa mapa ewidencyjna (obręby: 0001 Jastrząb, 0002 Gąsawy Rządowe, 0003 Gąsawy Plebańskie, 0004 Kuźnia Wieś, 0005 Kuźnia Kolonia, 0006 Lipienice, 0007 Nowy Dwór, 0008 Orłów, 0009 Śmiłów, 0010 Wola Lipieniecka Duża, 0011 Wola Lipieniecka Mała - wszystkie obręby z jednostki ewidencyjnej 143002_2 Jastrząb biorące udział w modernizacji), wykonana na podstawie mapy obszaru scalenia.
4. Aktualizowana na bieżąco wektorowa mapa zasadnicza, założona w 2017 roku w układzie PL-2000, wykonana na podstawie danych z pomiaru bezpośredniego (budynek), dla której granice nieruchomości przyjęto według istniejącej mapy ewidencyjnej.
5. Dokumentacja w zakresie gleboznawczej klasyfikacji gruntów, którą stanowią operaty klasyfikacyjne dla poszczególnych obrębów, opracowane w okresie założenia ewidencji gruntów oraz późniejsze opracowania jednostkowe zmienionych użytków gruntowych, znajdujące się w PZGiK.
6. Opracowania jednostkowe dotyczące:
 - a) podziału działek 1076, w tym w postaci elektronicznej 646,
 - b) rozgraniczeń 16, w tym w postaci elektronicznej 10,
 - c) wznowienia znaków/wyznaczenia punktów granicznych 596, w tym w postaci elektronicznej 358,
 - d) ustalenia granic działek ewidencyjnych 0, w tym w postaci elektronicznej 0,
 - e) inwentaryzacji budynków 3036, w tym w postaci elektronicznej 1822,- z czego 0 % operatów wymienionych w pkt. a) – e) zostało sporządzonych w lokalnym układzie współrzędnych.

UWAGA: Dane dotyczące granic działek z operatów jednostkowych wprowadzane są na wektorową mapę ewidencyjną od roku 2009.

Materiały PZGiK niezbędne do wykonania modernizacji EGiB, zostaną udostępnione w postaci elektronicznej.

Materiały w wersji elektronicznej zostaną udostępnione z wykorzystaniem usług sieciowych lub na wskazany przez Wykonawcę serwer FTP.

Materiały w postaci analogowej zostaną przekazane Wykonawcy do wykorzystania w terminie 5 dni roboczych od dnia podpisania umowy. Udostępnienie materiałów zasobu w postaci analogowej będzie potwierdzane w protokole przekazania podpisanym przez Wykonawcę i Zamawiającego.

II.3 System do prowadzenia ewidencji gruntów i budynków

Część opisowa prowadzona jest w systemie: EWOPIS.

Część geometryczna prowadzona jest w systemie: EWMAPA.

Część opisowa i geometryczna są ze sobą zintegrowane.

III. *Ogólne warunki dotyczące realizacji przedmiotu zamówienia*

1. W pracach dotyczących przedmiotu zamówienia stosuje się układ współrzędnych płaskich prostokątnych PL-2000, o którym mowa w § 13 rozporządzeniu Rady Ministrów z dnia 15 października 2012 r. w sprawie państwowego systemu odniesień przestrzennych.
2. W przypadku wystąpienia wątpliwości dotyczących wykorzystania materiałów zasobu, Zamawiający podejmie decyzję, co do zakresu i sposobu wykorzystania konkretnego materiału zasobu.
3. W trakcie realizacji zamówienia Wykonawca założy roboczą bazę danych geometrycznych, którą będzie na bieżąco aktualizował. Wykonawca ma obowiązek udostępnienia roboczej bazy danych Zamawiającemu na dowolnym etapie realizacji zamówienia.
4. Przedmiot zamówienia jest podzielony na etapy opisane w rozdziale V,
5. Prace wykonane w ramach każdego z etapów wymienionych w rozdziale V podlegają kontroli przez Zamawiającego.

Warunkiem przystąpienia do kolejnego etapu prac, jest odbiór dotychczas zrealizowanego etapu.

6. Wykonawcy przysługuje wynagrodzenie za każdy ukończony etap prac, zgodnie z rozdziałem VI. Wynagrodzenie Wykonawcy będzie wypłacane na podstawie faktury dostarczonej Zamawiającemu.

IV. *Zakres prac przewidywany do wykonania przez Wykonawcę*

Pozyskanie danych dotyczących przebiegu granic działek ewidencyjnych, uzupełnienie ewidencji o dane dotyczące budynków, aktualizacja użytków gruntowych na terenach zabudowanych i zurbanizowanych dla obrębów ewidencyjnych zlokalizowanych w granicach jednostki ewidencyjnej 143002_2 Jastrząb.

1. Analiza istniejących materiałów zasobu i ocena ich przydatności, w zakresie możliwości wykorzystania do realizacji prac modernizacyjnych.
2. Wykonanie pomiaru kontrolnego (zalecana technika GNSS), istniejących punktów osnowy geodezyjnej służącej do założenia ewidencji gruntów, a następnie z wykorzystaniem danych z dzienników pomiarowych znajdujących się w PZGiK, ponowne wyrównanie tej osnowy.
3. Pozyskanie danych położenia punktów granicznych na granicy powiatów, dla działek ewidencyjnych wykazanych w załączniku nr 4 do projektu.
4. Pozyskanie danych dotyczących przebiegu granic działek ewidencyjnych i opisujących je punktów granicznych:
 - a) dla działek, których ustalenie granic zostało potwierdzone w protokołach granicznych, w operatach geodezyjnych przyjętych do zasobu, położenie granic działek i opisujących je

- współrzędnych punktów granicznych, należy przyjąć z tych opracowań;
- b) dla działek, których granice zostały opracowane w lokalnym lub już nieobowiązującym układzie współrzędnych, należy dokonać przeliczenia współrzędnych tych granic do obowiązującego układu PL-2000. Preferowaną formą przeliczenia jest odszukanie i przeliczenie osnowy ewidencyjnej, transformacja układów oraz użycie form Hausbrandta;
 - c) dla obrębów, w których ewidencja gruntów została założona w oparciu o **pomiar bezpośredni**, położenie granic działek i opisujących je współrzędnych punktów granicznych, należy ponownie obliczyć wykorzystując wyrównaną osnowę (patrz pkt 2) oraz dane pomiarowe znajdujące się w operacie założenia ewidencji gruntów. Dotyczy 27 543 odcinków granic działek;
 - d) ustalenie wartości atrybutów punktów granicznych,
 - e) w przypadku wystąpienia atrybutów ISD punktów granicznych „nie spełnia” Wykonawca podniesie dokładność położenia tych punktów (ISD jako „spełnia” stosując odpowiednie przewidziane prawem procedury. Szacuje się, że ilość punktów dla których atrybut ISD nie będzie spełniał standardów dokładnościowych nie przekroczy 5% wszystkich w modernizowanej jednostce
5. Kontrola i doprowadzenie do spójności danych geometrycznych i opisowych ewidencji gruntów i budynków, w zakresie działek, klasoużytków i budynków.
 6. Przygotowanie roboczej mapy ewidencyjnej z uwzględnieniem danych pozyskanych w ramach prac opisanych w pkt 1-5.

Prace wyszczególnione w pkt 1-6 będą podlegać kontroli przez Zamawiającego.

7. Wykonawca będzie uczestniczył w zorganizowanych przez starostwo zebraniach informacyjnych zorganizowanych dla właścicieli i władających nieruchomościami zlokalizowanymi na obszarze objętym modernizacją EGiB. Na zorganizowanych spotkaniach wykonawca przedstawi zakres realizowanych prac modernizacyjnych i harmonogram ich wykonania.
8. Protokolarne ustalenie granic działek ewidencyjnych i pomiar opisujących te granice punktów granicznych, zgodnie z zasadami określonymi w § 32 i 33 rozporządzenia [2]. Dotyczy 54 działek ewidencyjnych wskazanych przez Zamawiającego w załączniku nr 6 do projektu modernizacji.
9. Skompletowanie materiałów i informacji zgromadzonych w PZGiK, uzupełnionych w niezbędnym zakresie terenowymi pomiarami geodezyjnymi oraz czynnościami ustalenia przebiegu granic, w celu:
 - a) wyeliminowania z operatu ewidencyjnego działek o niejednorodnym stanie prawnym i ujawnienia w ich miejsce nowych działek ewidencyjnych o jednorodnym stanie prawnym. Dotyczy 4 działek ewidencyjnych obecnie wykazanych w EGiB, które przedstawia załącznik nr 1;
 - b) wyeliminowania z operatu ewidencyjnego działek niespełniających definicji działki ewidencyjnej, określonej w § 7 rozporządzenia [2], np. dwa obszary oznaczone jednym numerem działki, przedzielone drogą lub rowem. Dotyczy 2 działek, które przedstawia

- załącznik nr 1;
- c) wyeliminowania rozbieżności występujących na granicach sąsiadujących ze sobą obrębów ewidencyjnych (w tym obrębów zlokalizowanych w sąsiedniej gminie lub powiecie).
10. Pomiar w terenie budynków, dla których brak jest dokumentacji w PZGiK (wykonanej w państwowym układzie współrzędnych). Pomiarom należy objąć także istniejące w terenie budynki ewidencyjne, które zostały przebudowane lub rozbudowane.
11. Pozyskanie opisowych danych ewidencyjnych dotyczących budynków oraz lokali na podstawie:
- dokumentacji architektoniczno–budowlanej
 - dokumentacji PZGiK,
 - wywiadu terenowego.
12. Porównanie prowadzonej przez starostę mapy ewidencyjnej z terenem w zakresie użytków gruntowych.
13. Pomiar zmienionych w sposób trwały użytków gruntowych. Przewidywane zmiany w zakresie użytków gruntowych będą realizowane dla 2339 działek w zakresie użytków obejmujących grunty zabudowane i zurbanizowane oraz gruntów rolnych zabudowanych., jak również użytki kopalne dla 113 działek wykazanych w załączniku nr 3 do projektu.
14. Obliczenie powierzchni działek i rozliczenie użytków gruntowych i konturów klasyfikacyjnych zgodnie z przepisami § 8-10, 16 pkt 2-4 rozporządzenia [3].
15. Przygotowanie roboczej bazy danych ewidencji gruntów i budynków, zaktualizowanej o wyniki prac wyszczególnionych w pkt 4-14.
16. Przygotowanie projektu operatu opisowo-kartograficznego, który będzie podlegał wyłożeniu do wglądu zainteresowanych podmiotów.

Prace wyszczególnione w pkt 8-16 będą podlegać kontroli przez Zamawiającego.

17. Wykonawca będzie uczestniczył w wyłożeniu projektu operatu opisowo-kartograficznego do publicznego wglądu, oraz zbierze i przekaże Zamawiającemu uwagi zainteresowanych podmiotów do tych danych.
18. Wykonawca weźmie udział w rozstrzygnięciu zgłoszonych do projektu operatu opisowo-kartograficznego uwag.
19. Wykonawca przygotowuje i przekaże Zamawiającemu utworzone ostateczne pliki, umożliwiające zasilenie bazy danych ewidencji gruntów i budynków rezultatami prac modernizacyjnych, zawierającymi w szczególności zmiany wynikające z uznania za zasadne uwag zgłoszonych do projektu operatu opisowo- kartograficznego.

V. Podział na etapy i przewidywane terminy wykonania prac

Wyszczególnione w punkcie IV prace zostaną wykonane w trzech etapach.

Etap I – obejmować będzie prace wyszczególnione w rozdziale IV.1-3 i 10-13.

Termin realizacji I etapu 5 miesięcy od podpisania umowy.

Etap II – obejmować będzie prace wyszczególnione w rozdziale IV.4-9 i 14-16.

Termin realizacji II etapu 10 miesięcy od daty podpisania umowy.

Etap III – obejmować będzie prace wyszczególnione w rozdziale IV.17-19.

Termin realizacji III etapu 14 miesięcy od daty podpisania umowy. Zamawiający po każdym zrealizowanym etapie dokona kontroli wykonanych prac w terminie nie dłuższym niż 15 dni roboczych.

Szacowany termin zakończenia modernizacji ewidencji gruntów i budynków określa się na 30 września 2023 r.

VI. Przewidywany koszt przedsięwzięcia oraz sposób jego finansowania

1. Przewidywany koszt realizacji zamówienia wg cen bieżących szacuje się na 453 000 zł.
2. Wykonawcy za każdy zrealizowany etap zamówienia przysługuje wynagrodzenie:
 - a) Etap I – 40 % kwoty umowy,
 - b) Etap II – 40 % kwoty umowy,
 - c) Etap III – 20 % kwoty umowy.
3. Finansowanie tego projektu będzie realizowane ze środków PZGiK i dotacji 71012.

VII. Przewidywany sposób wyłonienia Wykonawcy prac

Wykonawca prac zostanie wybrany w wyniku przeprowadzenia postępowania o udzielenie zamówienia publicznego zgodnie zapisami ustawy Prawo zamówień publicznych.

Załącznik nr 1 do projektu modernizacji ewidencji gruntów i budynków

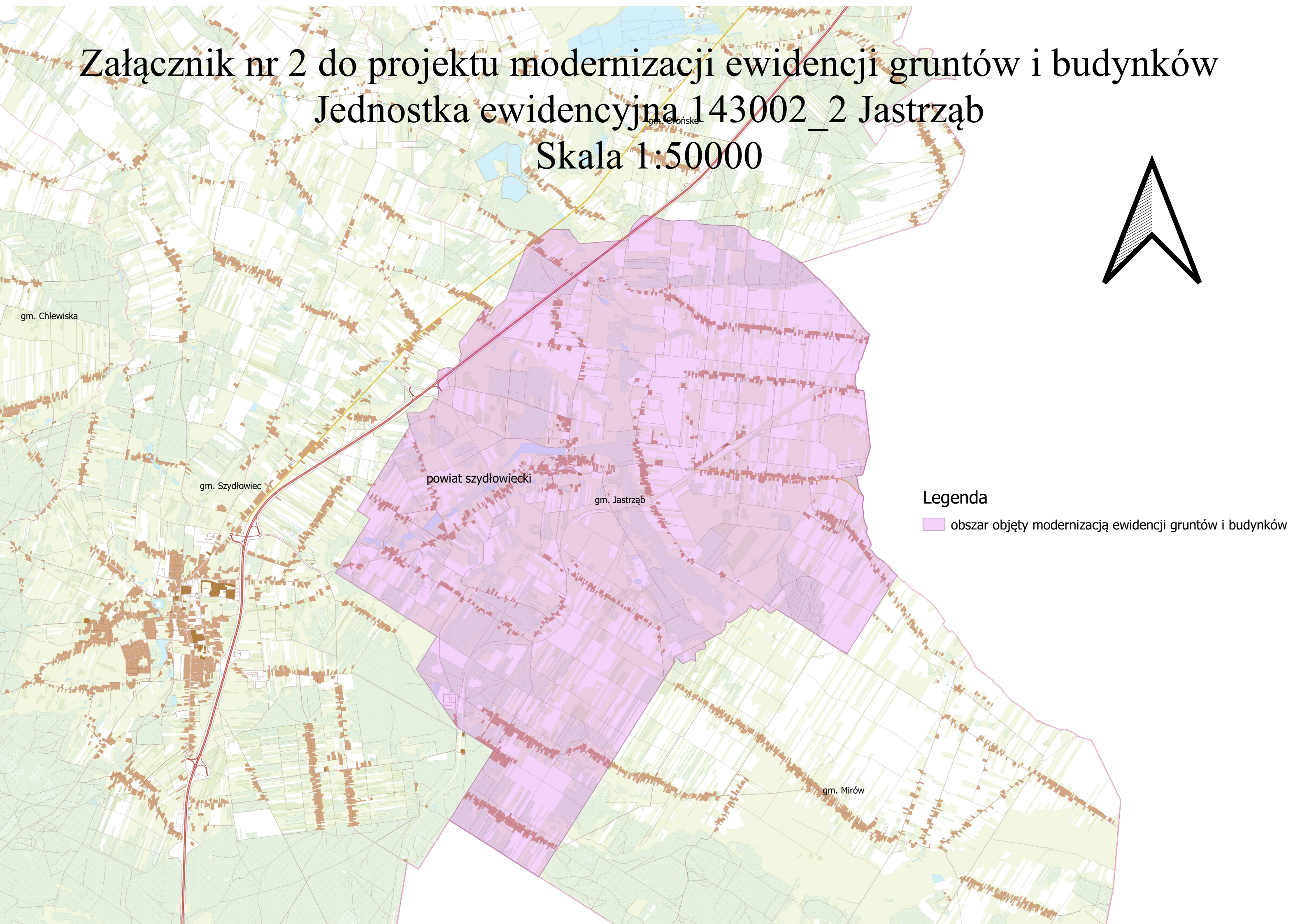
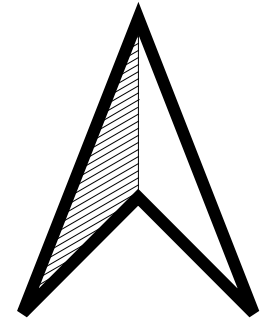
Lista działek o niejednorodnym stanie prawnym oraz działek niespełniających definicji działki ewidencyjnej (IV.8a i IV.8b)

| Lp. | Numer i nazwa obrębu | Nr działki |
|------------|-----------------------------|-------------------|
| 1 | 0001 Jastrząb | 429 |
| 2 | 0002 Gąsawy Rządowe | 609 |
| 3 | 0005 Kuźnia Kolonia | 30/1 |
| 4 | 0007 Nowy Dwór | 379 |
| 5 | 0007 Nowy Dwór | 535 |
| 6 | 0008 Orłów | 125 |


Załącznik nr 2 do projektu modernizacji ewidencji gruntów i budynków

Jednostka ewidencyjna 143002_2 Jastrząb

Skala 1:50000



Legenda

 obszar objęty modernizacją ewidencji gruntów i budynków

Załącznik nr 3 do projektu modernizacji ewidencji gruntów i budynków

Lista działek przewidzianych do zmiany użytków gruntowych w zakresie użytków kopalnych (IV.13).

| Lp. | Numer i nazwa obrębu | Nr działki |
|------------|-----------------------------|---|
| 1 | 0001 Jastrząb | 19/3, 19/4, 19/5, 20/1, 20/2, 20/3, 747, 748, 749, 750, 751, 752, 1056, 1057, 1058, 1060, 1061, 1072, 1073, 1074, 1075, 1076, 1095, 1096, 1097. |
| 2 | 0002 Gąsawy Rządowe | 82/3, 86/13, 86/15, 128, 140, 141, 142, 148, 149, 150, 151, 168, 217, 218, 219, 220, 221, 222, 255, 295, 296, 297, 298, 299, 300, 301, 302, 303, 304, 563, 564. |
| 3 | 0003 Gąsawy Plebańskie | 165, 173, 298, 300, 301, 302, 337. |
| 4 | 0004 Kuźnia Wieś | 186, 187. |
| 5 | 0005 Kuźnia Kolonia | 42/2, 160. |
| 6 | 0006 Lipienice | 264, 627, 628, 629, 630, 631, 672/6, 677. |
| 7 | 0007 Nowy Dwór | 193/2. |
| 8 | 0008 Orłów | 98. |
| 9 | 0009 Śmiłów | 115, 116, 120/1, 121, 135, 152, 153, 154, 155, 170, 173, 29/2, 29/3, 32, 33, 34, 67, 68/1, 68/2, 79/2, 93. |
| 10 | 0010 Wola Lipieniecka Duża | 55, 61, 62, 63, 64, 65/2. |
| 11 | 0011 Wola Lipieniecka Mała | 252/14, 252/15, 252/18, 252/6, 260, 262, 263, 264, 272. |

Załącznik nr 4 do projektu modernizacji ewidencji gruntów i budynków

Działki ewidencyjne na granicy powiatów (IV.3)

| Lp. | Identyfikator działki |
|-----|-----------------------|
| 1 | 143002_2.0010.343 |
| 2 | 143002_2.0010.346 |
| 3 | 143002_2.0010.347 |
| 4 | 143002_2.0007.211 |
| 5 | 143002_2.0007.212/2 |
| 6 | 143002_2.0007.213/2 |
| 7 | 143002_2.0007.213/4 |

Załącznik nr 5 do projektu modernizacji ewidencji gruntów i budynków

Informacje dotyczące scalenia i wymiany gruntów w jednostce ewidencyjnej 143002_2 Jastrząb (II.2).

| Lp. | Obręb ewidencyjny | Operat | Decyzja scaleniowa |
|-----|-----------------------|-----------------|--|
| 1 | Jastrząb | P.1430.1979.150 | Decyzja Wojewody Radomskiego nr 82/79 z dnia 8 sierpnia 1979 r. |
| 2 | Gąsawy Rządowe | P.1430.1979.224 | Decyzja Wojewody Radomskiego nr 149/79 z dnia 27 grudnia 1979 r. |
| 3 | Gąsawy Plebańskie | P.1430.1979.91 | Decyzja Wojewody Radomskiego nr 82/79 z dnia 8 sierpnia 1979 r. |
| 4 | Kuźnia Wieś | P.1430.1980.20 | Decyzja Wojewody Radomskiego nr 82/79 z dnia 8 sierpnia 1979 r. |
| 5 | Kuźnia Kolonia | P.1430.1979.98 | Decyzja Wojewody Radomskiego nr 119/79 z dnia 19 lutego 1979 r. |
| 6 | Lipienice | P.1430.1979.47 | Decyzja Wojewody Radomskiego nr 82/79 z dnia 8 sierpnia 1979 r. |
| 7 | Nowy Dwór | P.1430.1979.27 | Decyzja Wojewody Radomskiego nr 82/79 z dnia 8 sierpnia 1979 r. |
| 8 | Orłów | P.1430.1979.157 | Decyzja Wojewody Radomskiego nr 148/79 z dnia 27 grudnia 1979 r. |
| 9 | Śmitów | P.1430.1979.157 | Decyzja Wojewody Radomskiego nr 148/79 z dnia 27 grudnia 1979 r. |
| 10 | Wola Lipieniecka Duża | P.1430.1979.113 | Decyzja Wojewody Radomskiego nr 82/79 z dnia 8 sierpnia 1979 r. |
| 11 | Wola Lipieniecka Mała | P.1430.1979.124 | Decyzja Wojewody Radomskiego nr 82/79 z dnia 8 sierpnia 1979 r. |

Załącznik nr 6 do projektu modernizacji ewidencji gruntów i budynków

Lista działek ewidencyjnych przewidzianych do ustalenia granic (IV.8).

| Lp. | Numer i nazwa obrębu | Nr działki |
|------------|-----------------------------|---|
| 1 | 0002 Gąsawy Rządowe | 344/1, 344/2, 344/3, 742/1, 742/2. |
| 2 | 0003 Gąsawy Plebańskie | 282/1, 282/2, 282/3, 282/4, 282/5, 282/6, 36/1, 36/2, 36/3, 36/4. |
| 3 | 0006 Lipienice | 176/1, 176/2, 176/3, 177/1, 177/2, 177/3, 178/1, 178/2, 178/3, 163/1, 163/2, 163/3, 163/4, 93/1, 93/2, 93/3, 93/4, 608/1, 608/2, 608/3, 608/5, 608/6, 608/8, 608/9. |
| 4 | 0008 Orłów | 14/1, 14/2, 14/3, 14/4, 14/5, 49/1, 49/2, 129/1, 129/2, 129/3, 129/4. |
| 5 | 0009 Śmiłów | 31/1, 31/2. |
| 6 | 0010 Wola Lipieniecka Duża | 287/1, 287/2. |